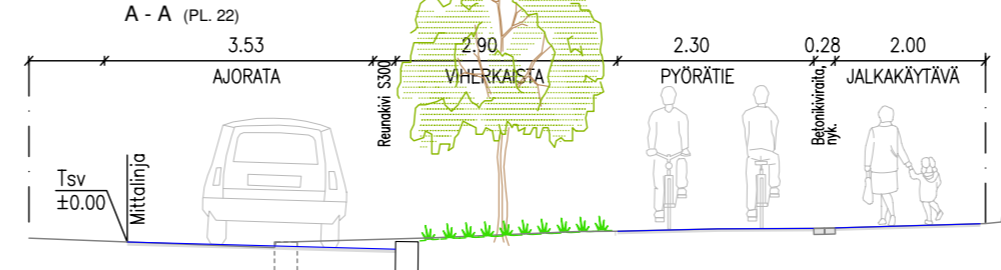
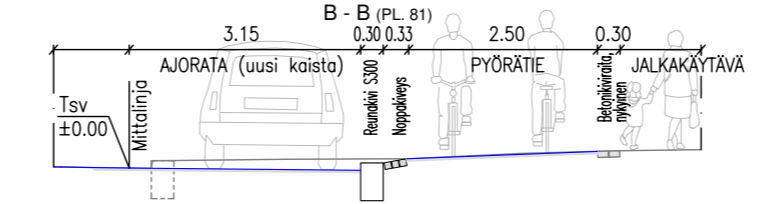


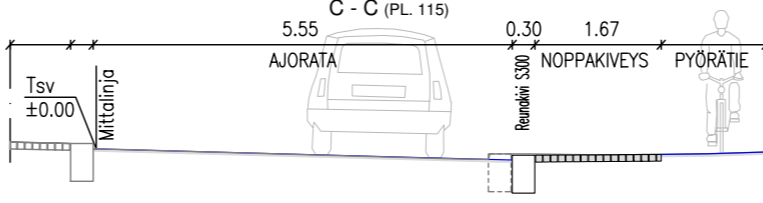
TYYPPIPOIKKILEIKKAUS 1:100  
KALEVAN PUUSTOTIE



TYYPPIPOIKKILEIKKAUS 1:100  
TEISKONTIE

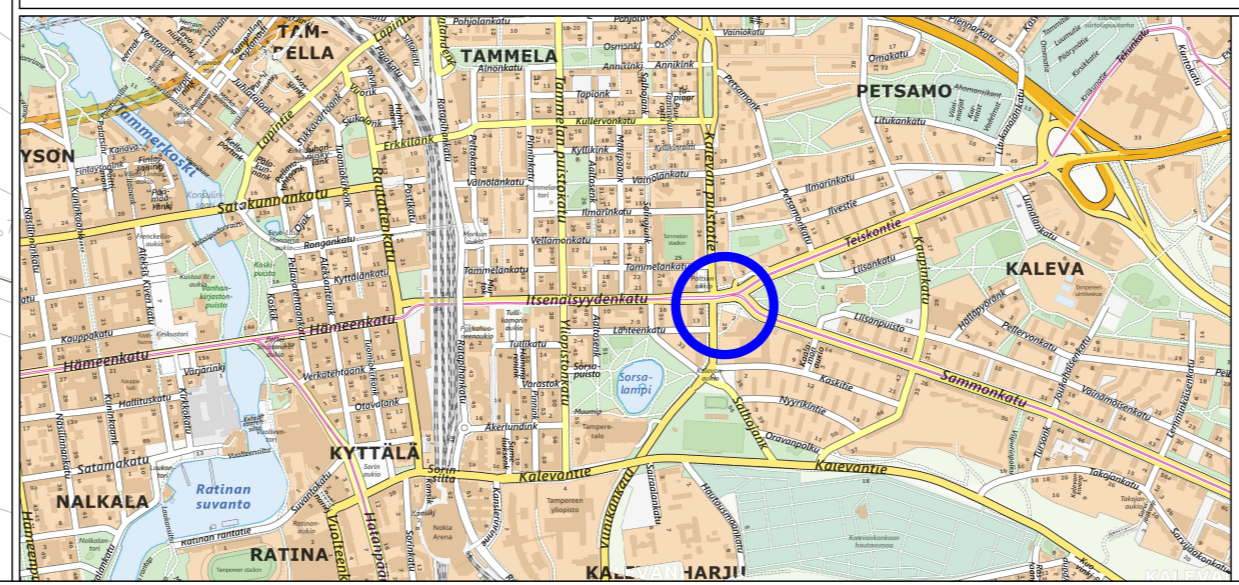


TYYPPIPOIKKILEIKKAUS 1:100  
TEISKONTIE



LIIKENTEENOHJAUS, MERKINTÖJEN SELITYS:

- U UUSI LIKENNEMERKKI SIOJITETAAN OSOITETTUUN PAIKKAAN
- N NYKYINEN LIKENNEMERKKIPYLVÄS MERKKEINEEN SÄILY ENNALLAAN
- NS NYKYINEN LIKENNEMERKKI SIIRRETÄÄN OSOITETTUUN PAIKKAAN
- NP NYKYINEN LIKENNEMERKKI SIIRRETÄÄN OSOITETTUUN PAIKKAAN
- NPU+U NYKYINEN LIKENNEMERKKI POISTETAAN JA VASTAAVA UUSI MERKKI SIOJITETAAN OSOITETTUUN PAIKKAAN
- NPI/U NYKYINEN LIKENNEMERKKI POISTETAAN JA UUSI KORVAAVA MERKKI ASENNETAAN NYKYISEEN LIKENNEMERKKIPYLVÄSEEN



PÄÄLLYSTEMATERIAALIT, MERKINTÖJEN SELITYS:

- ASFALTIIPÄÄLLYSTEINEN AJORATA
- ASFALTIIPÄÄLLYSTEINEN JALKAKÄYTÄVÄ JA PYÖRÄTIE
- BETONIKIVEYS JA BETONIKIVIRAITA, NYKYINEN/UUSI
- NOPPAKIVEYS JA NOPPAKIVIRAITA, NYKYINEN/UUSI
- VAROITUSALUE SUOJATIEN ETEEN
- NURMETUS

RAKENTEET, MERKINTÖJEN SELITYS:

- GRANIITTINEN REUNAKIVI, NÄKYMÄ 10 CM. RAAKAREUNAKIVI S170, KURUN HARMAA
- GRANIITTINEN REUNAKIVI, NÄKYMÄ 10 CM. RAAKAREUNAKIVI S300, KURUN HARMAA
- MADALLETTU GRANIITTINEN REUNAKIVI, S300, KURUN HARMAA. REUNAKIVILINJAN KORKEUSEROT TASOITETAAN N. METRIN MATKALLA ALASLASKUJEN PÄISSÄ. SUOJATIEN JA PYÖRÄTIEN JATKEEN VÄLISSÄ KORKEUSEROT TASOITETAAN N. 28 CM:N MATKALLA MADALLETTU GRANIITTINEN LUISKAREUNAKIVI. RAAKAREUNAKIVI LR300, KURUN HARMAA. NÄKYMÄ 0/4 CM, REUNAKIVIEN VÄLINEN KORKEUSERO TASATAAN N. 20CM MATKALLA HAKKAAMALLA KORKEAMMAN REUNATUEN PÄÄHÄN VIISTE JALKAKÄYTÄVÄN TAI PYÖRÄTIEN REUNALINJA (PÄÄLLYSTEEN REUNA)
- UUSI / NYKYINEN HULEVESIKAIVO
- NYKYINEN VALAISINPYLVÄS, METALLIPYLVÄS
- POISTETTAVA PUU
- LIIKENNEVALO-/YHTEISKÄYTTÖPYLVÄS
- NYKYINEN LIIKENNEVALO-/YHTEISKÄYTTÖPYLVÄS
- ISTUTETTAVA PUU
- Puistolehmus Tilia x vulgaris, (rungonpäärysmitta 18–20 cm)
- KATUOSOITE

Tässä suunnitelmassa on käytetty ETRS-GK24/N2000 taso- ja korkeuskoordinaatistoa

<b>TAMPEREEN KAUPUNKI</b> KAUPUNKIYMPÄRISTÖN PALVELUALUE	Kaupunkiympäristön rakennuttaminen ja ylläpito							
	<b>TEISKONTIE</b> VÄLILLÄ KALEVAN PUUSTOTIE-SAMMONKATU KÄÄNTYMISKAISTA	1/23139/1	Diarinumero:					
<b>KALEVAN PUUSTOTIE</b> VÄLILLÄ LAHTENKATU-TEISKONTIE KÄÄNTYMISKAISTAN JATKAMINEN	1/23140/1	<table border="1"> <tr> <td>Tark. katu</td> <td>Petri Keivaara</td> </tr> <tr> <td>Tark. liikenne</td> <td>Timo Seimelä</td> </tr> <tr> <td>Pvm.</td> <td>16.6.2026</td> </tr> </table>	Tark. katu	Petri Keivaara	Tark. liikenne	Timo Seimelä	Pvm.	16.6.2026
Tark. katu	Petri Keivaara							
Tark. liikenne	Timo Seimelä							
Pvm.	16.6.2026							
XX (LIISANKALLIO) KATUSUUNNITELMA KATUJÄRJESTELYPIIRUSTUS 1:500 TYYPPIPOIKKILEIKKAUKSET 1:100 SIJAINTIKARTTA 1:20000	Kuntatekniikan suunnittelu	Suunn./Piirt. Elina Palovuori						
Piir.n:o	1/23139/1	1/23140/1						